
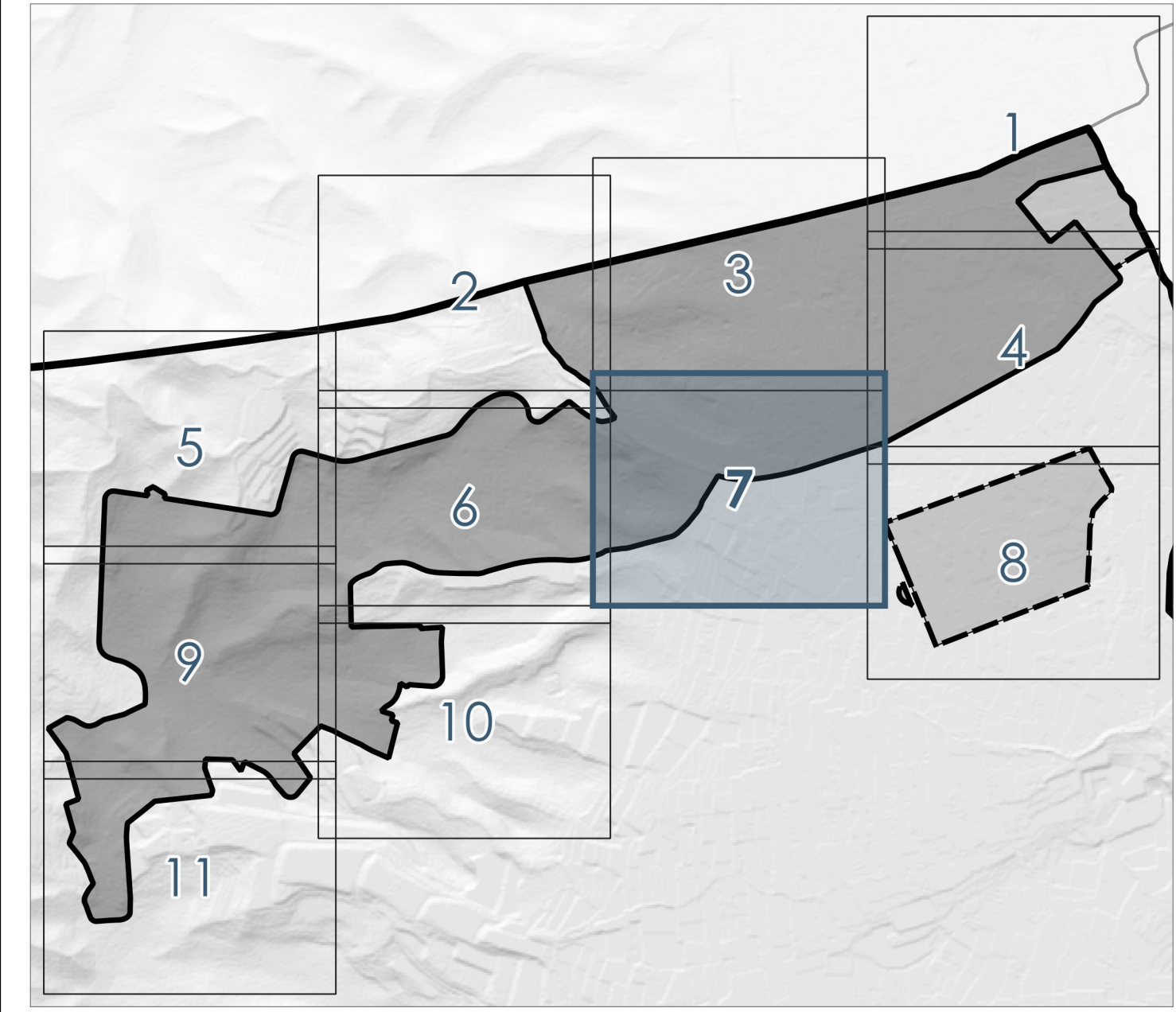
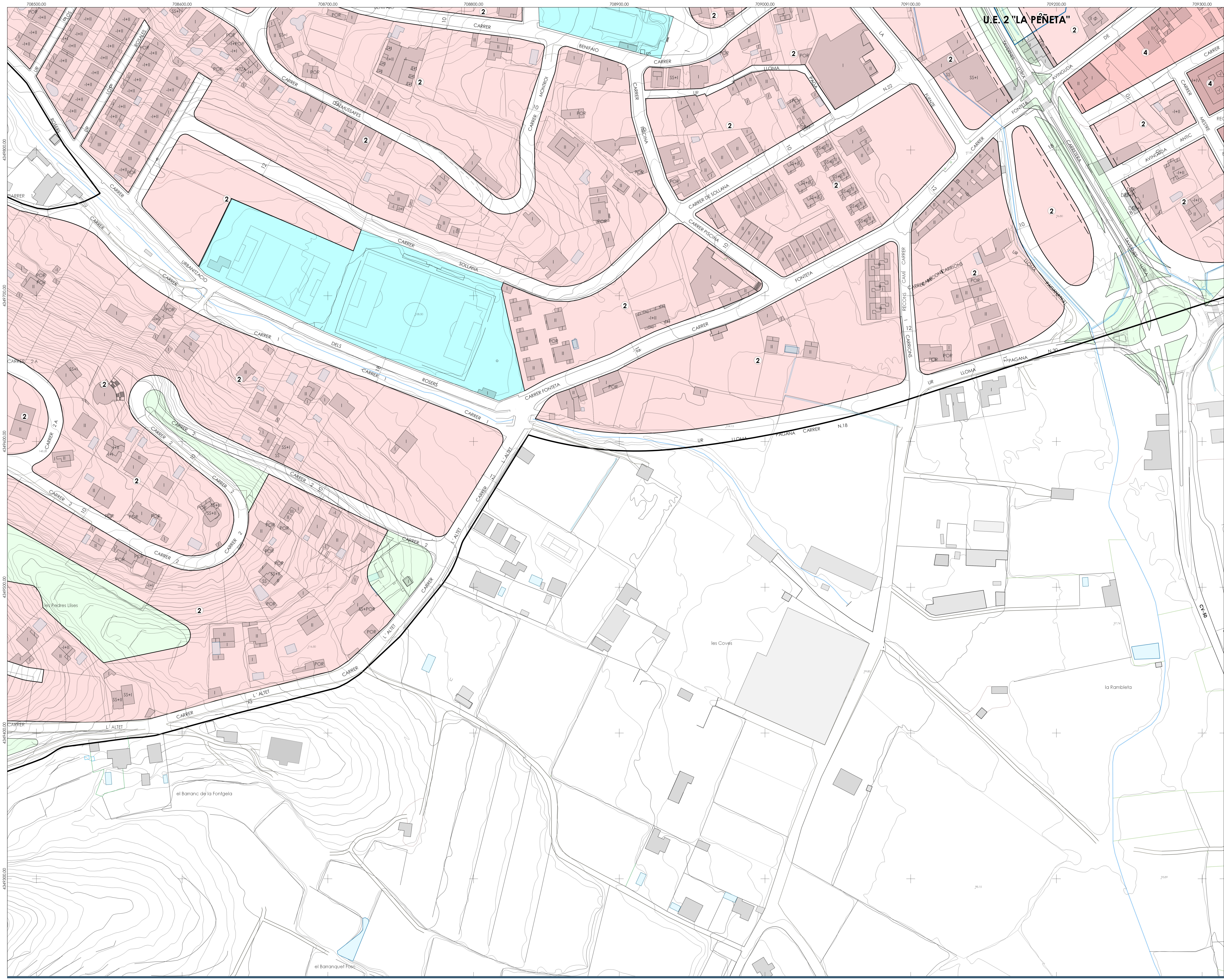


U.E. 2 "LA PEÑETA"



0 10 20 30 40 50 60 70 80 90 100 m



Este documento tiene carácter informativo y no tiene valor jurídico. Habrá que acudir a los documentos de los instrumentos de planeamiento, a través del órgano competente, para obtener información con plena validez jurídica.

Diligencia: Para hacer constar que el presente texto consolidado se ajusta a las bases e instrucción para la redacción de textos consolidados de planeamiento urbanístico en vigor sin introducir ningún cambio respecto a las determinaciones de carácter normativo de los instrumentos de planeamiento consolidados, habiendo sido supervisado por los Servicios Técnicos del Ayuntamiento.

DELIMITACIONES

- Término municipal
- Suelo urbano
- - - Suelo urbanizable
- Ambitos de gestión



TEXTO CONSOLIDADO DE PLANEAMIENTO

PLANO	Nº PLANO
O-3.7	
EQUIPO REDACTOR	FECHA
AIG-ARQUITECTES, S.LP	ABRIL 2023
VÍCTOR GARCÍA GIL, Arquitecto	ESCALA
1:1.000	